



Experiencia contractual



Experiencia contractual

# DE CONTRATO	CONTRATISTA	OBJETO	LUGAR	FECHA INICIO	FECHA TERMINACIÓN
6000007949	 amerisur exploración colombia	Biorremediación In Situ	Vereda El Águila, jurisdicción del Municipio de San Miguel (Putumayo)	12/09/2023	En desarrollo actualmente
4400022744	 amerisur exploración colombia	Biorremediación In Situ del Área OBA	Puerto Asis (Putumayo)	25/10/2023	22/12/2023
O/C 4400021743	 amerisur exploración colombia	Servicio de Logística territorial para la Audiencia Pública del proyecto Bienparado	Puerto Asis (Putumayo)	11/03/2023	15/04/2023
O/S 3023	 Telpico Telpico Colombia, LLC	Revegetalización con hidrosiembra en taludes de relleno ubicados en la carretera privada de acceso a la locación del pozo EAGLE I	Coello (Tolima)	23/10/2023	15/12/2023
AMFIT- 25658	 FRONTERA ENERGY	Ejecución del servicio de Scouting, la aplicación de la tecnología en Biorremediación del Lote 192 Distrito de Andoas, Provincia de Dátem y el relacionamiento con la autoridad ambiental del Perú para la empresa Frontera Energy.	Distrito de Andoas, Provincia de Dátem (Perú)	21/02/2023	5/05/2023

Experiencia contractual

# DE CONTRATO	CONTRATISTA	OBJETO	LUGAR	FECHA INICIO	FECHA TERMINACIÓN
Acuerdo Maestro de Servicios MSA No.2017-1		Estabilización y Revegetalización con la técnica de Hidrosiembra, Bloque VSM22	Municipios de Íquira y Yaguará, (Huila)	15/12/2023	5/05/2023
4400021067		Censo socioambiental veredas PUT12	Puerto Asis (Putumayo)	26/09/2022	26/03/2023
6000007311		Contratación Suministro, Distribución y Entrega a 168 Sedes Educativas: Dotación de menaje para los restaurantes escolares de las Instituciones y Centros Educativos del Municipio de Puerto Guzmán, Departamento de Putumayo – Colombia	Puerto Guzman (Putumayo)	1/09/2022	30/11/2022
4400020014		Repesición de especies forestales	Mocoa (Putumayo)	18/03/2022	20/09/2022
4400019895		Diagnóstico Social, ambiental y económico, el cual fue llevado a cabo en las Veredas Montebello, Monteverde y Peneya, aplicando la metodología de encuesta social con el fin de obtener información social y geográfica que permita identificar la ubicación y cantidad de familias beneficiadas con el proyecto	Puerto Asis	21/11/2022	4/12/2022





Experiencia contractual

# DE CONTRATO	CONTRATISTA	OBJETO	LUGAR	FECHA INICIO	FECHA TERMINACIÓN
4400019983	 amerisur exploración colombia	Atención de contingencias en el río Putumayo	Puerto Asis (Putumayo)	16/03/2022	30/03/2022
4400021057	 amerisur exploración colombia	Atención y respuesta a emergencias campo Platanillo	Puerto Asis (Putumayo)	20/09/2022	18/10/2022
4400020337	 GEOPARK	Suministro de Tanques Reservorios de Agua para el Fortalecimiento del Acueducto Municipal	Puerto Asis (Putumayo)	16/05/2022	17/05/2022
4400016417	 amerisur exploración colombia	Reposición de Especies Forestales en la Vereda El Águila, Área de Influencia del Pozo Temblón 1V – Bloque Coatí	San Miguel (Putumayo)	7/04/2022	11/04/2022
AEC-K-0514	 amerisur exploración colombia	Biorremediación In Situ de áreas afectadas por derrame de hidrocarburos en el Pozo Temblón 1V - Bloque Coatí.	San Miguel (Putumayo)	23/03/2022	12/04/2022





Experiencia contractual

# DE CONTRATO	CONTRATISTA	OBJETO	LUGAR	FECHA INICIO	FECHA TERMINACIÓN
Apoyo Brindado a Geopark - Amerisur - CorpoAmazonia		Atención de contingencia por derrame de combustible sobre el río Putumayo en la ruta fluvial de Puerto Asis a Puerto Leguizamo en jurisdicción de la vereda el Tablero y la Concepción (Putumayo)	Putumayo	21/01/2022	08/02/2022
AEC-K-0565		proceso de Biorremediación In Situ, desarrollado en el PK 274 + 200	Vereda La Cristalina, municipio de Puerto Boyacá (Boyaca)	20/05/2021	19/07/2021
AEC-K-0514		Prestar el servicio de limpieza in situ de áreas afectadas por derrame de hidrocarburos en el POZO TEMBLÓN 1V-BLOQUE COATÍ	San Miguel (Putumayo)	17/11/2021	31/03/2021
9865		Servicio de atención a contingencia por derrame de combustible tipo ACPM	Bogota D.C.	24/08/2020	28/08/2020
4400016293		servicio atención contingencia por derrame de fuel OIL en campo platanillo en la plataforma 1	Vereda la Alea -municipio puerto asis (Putumayo)	3/07/2020	21/07/2020

Experiencia contractual

# DE CONTRATO	CONTRATISTA	OBJETO	LUGAR	FECHA INICIO	FECHA TERMINACIÓN
AG-083-2020		Elaborar el Plan de Aprovechamiento Forestal para 17 Helipuertos, así como el diligenciamiento del FUN respectivo conforme a lo definido en el DL 1791 de 1996, DL1076 de 2015 del Ministerio de Ambiente y Desarrollo Sostenible y Res. 1185 de 2017 expedida por CORPOAMAZONÍA, concerniente a los lineamientos establecidos para dicha temática.	Puerto Leguizamo (Putumayo)	22/08/2020	12/10/2020
AEC-K-0500		Bioremediación "in situ" de Áreas Afectadas por Derrame de Hidrocarburos en la Vereda Sinai – Achapos – Bloque Platanillo	Municipio de Puerto Asis (Putumayo)	7/11/2019	6/12/2019
AEC-O-005786-1		Reforestación de 1 Ha., en el Pozo Temblón 1V – Bloque Coatí, Vereda El Águila.	Valle del Guamuez y San Miguel (Putumayo)	22/05/2019	24/06/2019
OCSA - 1013721		Remediación, Restauración y Recuperación "in situ" de Suelos Afectados por Derrame de Hidrocarburos en la Serranía Las Quinchas	Vereda La Cristalina, Municipio De Puerto Boyacá (Boyacá)	25/09/2018	24/04/2019

Experiencia contractual

# DE CONTRATO	CONTRATISTA	OBJETO	LUGAR	FECHA INICIO	FECHA TERMINACIÓN
4600000534		Mantenimiento y Pago de Alquiler de los 15 Puntos de Acopio Temporal Acondicionados durante el Servicio Descontaminación y Recuperación de las Áreas Afectadas por Derrame de Hidrocarburos en el Corredor	Vereda Guadualito, Maravelez y Miraflores de la Selva, municipio del Valle del Guamuez (Putumayo)	20/11/2018	4/12/2018
8100000533		Diagnóstico y Delimitación de Áreas para el Servicio de Remedación y Restauración de Áreas Afectadas por las Contingencias por Derrame de Crudo ocurridas en el Corredor Puerto Vega - Teteyé, Bloque Suroriente	Municipio de Puerto Asis (Putumayo)	28/11/2018	28/12/2018
8100000010		Presentar la realización de actividades de mantenimiento de centros de acopio, el pago de arriendo de predios donde se encuentran ubicados dichos centros y la realización de visitas de inspección para verificar las condiciones de almacenamiento temporal de suelos y vegetación impregnados con petróleo crudo, parte de un profesional en ingeniería ambiental	Vereas Maravélez, Guadualito y Miraflores de la Selva	16/10/2018	18/10/2018
AEC-K-0389		Prestación de servicios de limpieza en el área de influencia del POZO TEMBLON 1V - BLOQUE COATI	Vereda El Águila- Municipio De San Miguel (Putumayo)	1/08/2018	20/09/2018
NAEC-K-0351		Prestación de servicios de limpieza Vereda Sinai - Achapos	Puerto Asis (Putumayo)	29/01/2018	27/02/2018

Experiencia contractual

# DE CONTRATO	CONTRATISTA	OBJETO	LUGAR	FECHA INICIO	FECHA TERMINACIÓN
8100000129		Servicio de limpieza de áreas afectadas por el derrame de hidrocarburos	Vereas Maravélez, Guadualito y Miraflores de la Selva	15/11/2017	16/05/2018
AEC-K-0351		Recolección, almacenamiento, cargue y limpieza de las zonas contaminadas con hidrocarburos	Vereda Sinai Municipio de Puerto Asis (Putumayo)	29/01/2018	27/02/2018
DJ-113-2016		Servicio de Alquiler de Maquinaria, para el Corredor Vial "Santa-Mocóa-Neiva"	Huila, Cauca y Putumayo	1/01/2016	1/02/2016
DJ-038 2016		Alquiler de Maquinaria para el Proyecto Santana-Mocóa-Neiva ubicado en los departamentos de Huila, Cauca y Putumayo	Pitalito (Huila) a San Juan de Villalobos (Cauca)	1/03/2016	1/06/2016
C.S		Empradización de Taludes por la Técnica de Hidrosiembra (1.335 m2) para la Construcción de la Variante San Francisco - Mocóa, Contrato 407 de 2010 - Frente Mocóa (Putumayo)	Putumayo	15/12/2015	15/01/2016
C.S		Fertilización de 9.633 m2 - Taludes Intervenido para la Construcción de la Variante San Francisco - Mocóa, Contrato 407 de 2010 - Frente Mocóa (Putumayo)	Putumayo	15/12/2015	15/01/2016

Experiencia contractual

# DE CONTRATO	CONTRATISTA	OBJETO	LUGAR	FECHA INICIO	FECHA TERMINACIÓN
RTS-SC-S-266-14	 Concesionaria Vial Andina	Mantenimiento Forestal de 20 Ha con Especies Nativas en la Vereda San Luis de Chontayaco y Los Andes – Cuenca del Río Mocoa	Putumayo	1/12/2015	11/12/2015
8100000129	 JETRA	Atención de Contingencia – Derrame de Crudo del Área de Guadualito, en la vía Campo Alegre el Tigre, Afectada por derrame de Hidrocarburos, Campo Sur Oriente- Putumayo	Valle del Guamuez – Puerto Asis (Putumayo)	6/04/2015	3/05/2015
4600000953	 JETRA	Atención de Contingencia – Derrame de Crudo del Área de Maravelez, en la vía Campo Alegre el Tigre, Afectada por derrame de Hidrocarburos, Campo Sur Oriente- Putumayo	Valle del Guamuez – Puerto Asis (Putumayo)	30/12/2014	3/06/2015
AMB Nro. 027	 Consorcio vial del Sur MANEJO AMBIENTAL – SOCIAL SOSTENIBLE	Revegetalización de 12868,22 m2 del Talud denominado Cartagena PR 30 de la Vía Nacional 1002, que conduce de Pasto a Tumaco y el Zodme del PR 38 de la Vía 1003, a través de la técnica de Hidrosiembra	Ricaurte (Nariño)	7/06/2015	30/06/2015
DJ-038-2015	 ALIADAS PARA EL PROGRESO	Excavación y Cargue de Materiales para el Proyecto de Obra sobre el Corredor Vial de 452.6 km aproximadamente, ubicado en los departamentos de Huila, Cauca y Putumayo	Departamentos de Huila, Cauca y Putumayo	30/11/2015	30/12/2015

Experiencia contractual

# DE CONTRATO	CONTRATISTA	OBJETO	LUGAR	FECHA INICIO	FECHA TERMINACIÓN
20150428-CVPS-10	 CONSORCIO VIAL PUERTA DEL SOL	Transporte de Materiales para la Ampliación del Corredor Vial Primario Bucaramanga-Floridablanca. Sector Puerta del Sol - Puente Provenza	Bucaramanga (Santander)	24/03/2015	24/08/2015
RTS-229-SC-S-14	 Concesionaria Vial Andina	Reforestación y Mantenimiento de 20 Hectáreas Sector K146, Vereda Contayaco y Los Andes, Vía San Francisco - Mocoa, durante la Ejecución del Proyecto Rehabilitación Pasto - Mocoa	Nariño - Putumayo	1/09/2014	1/09/2015
7296	 EMERALD ENERGY Plc SUCURSAL COLOMBIA	Construcción de las Locaciones Anoncillo H8 y Capella M14 y Mantenimiento de la Vía Existente.	Municipio La Macarena (Meta) Municipio San Vicente del Caguán (Caquetá)	9/05/2015	1/09/2015
4600000953	 EMERALD ENERGY Plc SUCURSAL COLOMBIA	Servicio de Limpieza del Área de Maravelez, en la vía Campo Alegre – El Tigre, afectada por derrame de hidrocarburos. Campo Sur Oriente	Putumayo	30/12/2014	6/06/2015
8100000129	 EMERALD ENERGY Plc SUCURSAL COLOMBIA	Servicio de Limpieza del Área de Guadualito, en la vía Campo Alegre – El Tigre, afectada por derrame de hidrocarburos. Campo Sur Oriente	Putumayo	9/03/2015	6/06/2015

Experiencia contractual

# DE CONTRATO	CONTRATISTA	OBJETO	LUGAR	FECHA INICIO	FECHA TERMINACIÓN
RTS-SC-T-234-14	 Concesionaria Vial Andina	Transporte de Agua para Irrigación de Vía en el Proyecto Rehabilitación Transversal del Sur del PR 18 al PR 71	Nariño - Putumayo	1/09/2014	15/10/2014
RTS-SC-O-233-14	 Concesionaria Vial Andina	Excavaciones Varias del PR 30 al PR 71 Proyecto Rehabilitación Transversal del Sur	Nariño - Putumayo	1/09/2014	30/10/2014
RTS-SC-S-229-14	 LATINCO S.A. LATINOAMERICANA DE CONSTRUCCIONES S.A.	Reforestación y Mantenimiento Sector K146, Vereda Chontayaco y Vereda Los Andes, Vía San Francisco – Mocoa, durante la ejecución del Proyecto Rehabilitación Pasto – Mocoa.	Nariño - Putumayo	1/09/2014	1/09/2015
20140831-SNC-263	 SONACOL S.A.S.	Excavación y Cargue de Materiales en el Proyecto Desarrollo Vial Transversal del Sur – Mejoramiento y Mantenimiento del Corredor Tumaco - Pasto - Mocoa.	Sibundoy (Putumayo)	27/08/2014	28/02/2015
RTS-233-SC-O-14	 LATINCO S.A. LATINOAMERICANA DE CONSTRUCCIONES S.A.	Excavaciones Varias del PR 30 a PR 71 para el Proyecto Rehabilitación en la Transversal del Sur	Variante Mocoa – San Francisco (Putumayo)	1/09/2014	30/10/2014

Experiencia contractual

# DE CONTRATO	CONTRATISTA	OBJETO	LUGAR	FECHA INICIO	FECHA TERMINACIÓN
RTS-SC-O-226-14	 Concesionaria Vial Andina	Excavación y Cargue de Materiales Sector K51 al K71, para el Proyecto Rehabilitación Tumaco - Pasto - Mocoa	Nariño - Putumayo	1/07/2014	30/07/2014
0002-13	 ANGLOGOLD ASHANTI Exploraciones Northern Colombia S.A.S.	Medidas para la Prevención del Patrimonio Arqueológico en el Título Minero HHII-13	Municipio de Jericó (Antioquia)	17/08/2014	17/09/2014
RTS-SC-O-189-14	 Concesionaria Vial Andina	Excavación y Cargue de Materiales para el Proyecto Rehabilitación Tumaco - Pasto - Mocoa - Sectores K30 a K72	Nariño - Putumayo	13/01/2014	13/04/2014
RTS-SC-T-210-14	 Concesionaria Vial Andina	Transporte de Agua para Irrigación de Vía en el Proyecto Rehabilitación Transversal del Sur del PR 18 al PR 71	Putumayo	1/04/2014	30/08/2014
4600000830	 JETRA	Revegetación de 5,71 Ha con Hidrosiembra en el Corredor Campoalegre - El Tigre	Puerto Asis (Putumayo)	1/07/2014	15/09/2014

Experiencia contractual

# DE CONTRATO	CONTRATISTA	OBJETO	LUGAR	FECHA INICIO	FECHA TERMINACIÓN
4600000890		Revegetación de 30.000 m ² mediante la técnica de Hidrosiembra en el Corredor Vial Campoalegre - El Tigre	Puerto Asis (Putumayo)	1/07/2014	15/09/2014
Contrato Marco N-002-13	 ANGLOGOLD ASHANTI Exploraciones Northern Colombia S.A.S.	Medidas para la Prevención del Patrimonio Arqueológico en el Título Minero HHII-13	Jericó (Antioquia)	17/08/2014	17/09/2014
O.S 5215		Plan de Contingencia para la Captación de Aguas en el Campo Costayaco	Villagarzón (Putumayo)	4/06/2014	14/08/2014
RTS-234-SC-T-14		Transporte de Agua para Irrigación de Vía en el Proyecto Rehabilitación Transversal del Sur del K18 al K71	Variante Mocoa – San Francisco (Putumayo)	1/09/2014	15/10/2014
RTS-225-SC-O-14		Excavaciones Varias del PR 30 a PR 71 para el Proyecto Rehabilitación Tumaco – Pasto - Mocoa	Variante Mocoa – San Francisco (Putumayo)	1/07/2014	30/09/2014
RTS-226-SC-O-14		Excavación y Cargue de Materiales, Sector K 51 al K71 para el Proyecto Rehabilitación Tumaco – Pasto - Mocoa	Variante Mocoa – San Francisco (Putumayo)	1/07/2014	30/07/2014

Experiencia contractual

# DE CONTRATO	CONTRATISTA	OBJETO	LUGAR	FECHA INICIO	FECHA TERMINACIÓN
RTS-SC-O-205-14		Revegetación y Reforestación para Estabilización de Taludes en el Proyecto Rehabilitación Pasto – Mocoa, mediante la Técnica de Hidrosiembra	K 90+00 Vía Pasto – Mocoa	25/03/2014	25/05/2014
RTS-189-SC-O-14		Excavación y Cargue de Materiales, para el Proyecto Rehabilitación Tumaco – Pasto – Mocoa Sectores K30 A K72	Vía Pasto – Mocoa	13/01/2014	13/04/2014
Contrato Marco PC-000437		Sustracción Temporal de un Área de la Reserva Forestal del Magdalena Medio Área de Interés Cerro El Oso 0089	Norosi (Bolívar)	16/06/2014	28/07/2014
Contrato Marco N-002-13		Sustracción Temporal de un Área de la Reserva Forestal del Magdalena Medio, Área de Interés Cerro El Oso.	Norosi (Bolívar)	10/06/2014	28/08/2014
RTS-SC-O-211-14		Excavaciones Varias del PR 30 al PR 71 Proyecto Rehabilitación Transversal del Sur	Putumayo	1/04/2014	30/05/2014
OS 4458		Plan de Manejo Ambiental Juananmbú Norte	Villagarzón (Putumayo)	31/01/2014	28/02/2014


Experiencia contractual

# DE CONTRATO	CONTRATISTA	OBJETO	LUGAR	FECHA INICIO	FECHA TERMINACIÓN
RTS-SC-O-205-14	 Concesionaria Vial Andina	Revegetación y Reforestación para Estabilización de Taludes en el Proyecto Rehabilitación Pasto – Mocoa, mediante la Técnica de Hidrosiembra	Vía Pasto – Mocoa	25/04/2014	30/05/2014
RTS-SC-0-189-14-1	 Concesionaria Vial Andina	Excavación y Cargue de Materiales Vía para el Proyecto Rehabilitación Tumaco – Pasto – Mocoa Sectores K30 a K 72	Vía Tumaco – Pasto – Mocoa	14/04/2014	30/05/2014
RTS-SC-0-189-14	 Concesionaria Vial Andina	Excavación y Cargue de Materiales Vía para el Proyecto Rehabilitación Tumaco – Pasto – Mocoa Sectores K30 a K 72	Vía Tumaco – Pasto – Mocoa	13/01/2014	13/04/2014
Contrato Marco N-002-13	 ANGLOGOLD ASHANTI Exploraciones Northern Colombia S.A.S.	Sustracción Temporal de un Área de la Reserva Forestal Central para el Desarrollo de Estudios, Trabajos y Obras de Exploración Minera Tempranas o Iniciales en los Títulos Mineros GLN-095, GLN-096, HHV-08231 HEG-153,	Ibagué y Cajamarca (Tolima)	20/10/2013	20/11/2013
Contrato Marco N-002-13	 ANGLOGOLD ASHANTI Exploraciones Northern Colombia S.A.S.	Coordinación Ambiental para la Exploración Minera en el Área Santa Rita	Nariño, (Antioquia)	1/03/2013	30/08/2013
EME-008-02-6381	 MEYAN S.A. INGENIEROS CONSTRUCTORES	Movimiento de Tierra en la Plataforma Multipozos Gigante 10 de Emerald Energy Plc	Garzón y Gigante (Huila)	2/08/2013	30/09/2013






Experiencia contractual

# DE CONTRATO	CONTRATISTA	OBJETO	LUGAR	FECHA INICIO	FECHA TERMINACIÓN
VTS-SC-0-83-13		Excavación Cargue de Materiales y mantenimiento de la vía, para el proyecto Construcción de la Variante San Francisco - Mocoa (Muros y Filtros, Cuadrilla Obras de Arte)	Vía Pasto – Mocoa	1/11/2013	22/12/2013
VTS-SC-0-74-13		Excavación Cargue de Materiales y mantenimiento de la vía, para el proyecto Construcción de la Variante San Francisco - Mocoa (Muros y Filtros, Cuadrilla Obras de Arte)	Vía Pasto – Mocoa	7/10/2013	21/11/2013
VTS-SC-0-83-13		Excavación y Cargue de Materiales para el proyecto Construcción de la Variante San Francisco - Mocoa (Muros y Filtros, Cuadrilla Obras de Arte)	Variante San Francisco - Mocoa (Putumayo)	1/11/2013	22/12/2013
VTS-SC-0-74-13		Excavación y Cargue de Materiales para el proyecto Construcción de la Variante San Francisco - Mocoa (Muros y Filtros, Cuadrilla Obras de Arte)	Variante San Francisco - Mocoa (Putumayo)	1/10/2013	31/10/2013
RTS-SC-O-110-13-1		Excavación y Cargue de Materiales y Mantenimiento de la Vía para el Proyecto Rehabilitación Tumaco - Pasto - Mocoa - Sectores PR31 a PR41	Variante San Francisco - Mocoa (Putumayo)	1/05/2013	15/06/2013
RTS-SC-O-110-13		Excavación y Cargue de Materiales y Mantenimiento de la Vía para el Proyecto Rehabilitación Tumaco - Pasto - Mocoa - Sectores PR31 a PR41	Variante San Francisco - Mocoa (Putumayo)	16/03/2013	30/04/2013

Experiencia contractual

# DE CONTRATO	CONTRATISTA	OBJETO	LUGAR	FECHA INICIO	FECHA TERMINACIÓN
RTS-SC-O-103-13	 Concesionaria Vial Andina	Excavación y Cargue de Materiales y Mantenimiento de la Vía para el Proyecto Rehabilitación Tumaco - Pasto - Mocoa - Sectores PR31 a PR41	Variante San Francisco - Mocoa (Putumayo)	15/02/2013	15/03/2013
9460	 Cruz Roja Colombiana	Alquiler de Vehiculos Automotor 4 X 4	Mocoa (Putumayo)	1/12/2012	31/05/2013
OTRO SI 001-011	 Cruz Roja Colombiana	Alquiler de Vehiculos Automotor 4 X 4	Mocoa (Putumayo)	1/06/2013	30/12/2013
SAP 45-212	 JETRA	Levantamiento Batimétrico Rio Putumayo – Muelle de Puerto Hong Kong	Puerto Asis (Putumayo)	5/04/2013	5/05/2013
SAP 45-257	 JETRA	Elaboración Concepto Técnico de Evaluación de Aforamiento en el ZODME – Pozo Cohembi	Puerto Asis (Putumayo)	1/02/2013	28/02/2013
0002-13	 ANGLOGOLD ASHANTI Exploraciones Northern Colombia S.A.S.	Coordinación Ambiental para la Exploración Minera en el Área Santa Rita	Nariño (Antioquia)	1/04/2013	30/08/2013

Experiencia contractual

# DE CONTRATO	CONTRATISTA	OBJETO	LUGAR	FECHA INICIO	FECHA TERMINACIÓN
9460	 <p>EMERALD ENERGY Plc SUCURSAL COLOMBIA</p>	Coordinación Transporte de Crudo Bloque Ombu - Diciembre	Curillo-Ceiba (San Vicente del Caguán – Caquetá y La Macarena – Meta), Maranta (Puerto Umbria – Putumayo)	31/01/2013	31/05/2013
Otro Si Nro. 1 al contrato Marco Nro. 6456	 <p>EMERALD ENERGY Plc SUCURSAL COLOMBIA</p>	Interventoría HSE a los Bloques Campo Rico – Vigía Yopal-Casanare), Matambo (Garzón, Gigante – Huila), Ombú- Durillo-Ceiba (San Vicente del Caguán – Caquetá y La Macarena – Meta), Maranta (Puerto Umbria – Putumayo)	Casanare, Huila, Caquetá, Meta y Putumayo	1/06/2012	30/05/2013
Contrato Marco Nro. 6456	 <p>EMERALD ENERGY Plc SUCURSAL COLOMBIA</p>	Interventoría HSE a los Bloques Campo Rico – Vigía Yopal-Casanare), Matambo (Garzón, Gigante – Huila), Ombú- Curillo-Ceiba (San Vicente del Caguán – Caquetá y La Macarena – Meta), Maranta (Puerto Umbria – Putumayo)	Casanare, Huila, Caquetá y Meta.	1/06/2012	30/05/2013
Contrato Marco Nro. 6456	 <p>EMERALD ENERGY Plc SUCURSAL COLOMBIA</p>	Interventoría Ambiental a los Bloques Campo Rico – Vigía Yopal-Casanare), Matambo (Garzón, Gigante – Huila), Ombú- Durillo-Ceiba (San Vicente del Caguán – Caquetá y La Macarena – Meta), Maranta (Puerto Umbria – Putumayo)	Casanare, Huila, Caquetá, Meta y Putumayo	1/06/2012	30/05/2013
Contrato Marco Nro. 6372 Otro Si Nro. 1	 <p>EMERALD ENERGY Plc SUCURSAL COLOMBIA</p>	Elaboración de Estudios y Documentos Ambientales en las áreas actuales (Ombú, Gigante, Matambo, Durillo, Campo Rico, Maranta, Ceiba, Fortuna) y Futuras de Operación:	Bloque de Perforación Exploratoria Ombú Sur Durillo	31/08/2010	30/08/2013




Experiencia contractual

# DE CONTRATO	CONTRATISTA	OBJETO	LUGAR	FECHA INICIO	FECHA TERMINACIÓN
Contrato Marco Nro. 6372 Otro Sí Nro. 1		Plan de Manejo Ambiental Plataforma Multipozos Anoncillo B2 - Bloque de Perforación Exploratoria Ombú Sur Durillo.	San Vicente del Caguán y La Macarena	31/08/2010	30/08/2013
Contrato Marco Nro. 6372 Otro Sí Nro. 1		Plan de Manejo Ambiental Plataforma Multipozos Anoncillo C3- Bloque de Perforación Exploratoria Ombú Sur Durillo.	San Vicente del Caguán (Caquetá) y la Macarena (Meta)	15/04/2013	15/05/2013
Contrato Marco Nro. 6372 Otro Sí Nro. 1		Plan de Manejo Ambiental Plataforma Multipozos Capella 117- Bloque de Perforación Exploratoria Ombú Sur Durillo.	San Vicente del Caguán (Caquetá) y la Macarena (Meta)	26/04/2013	26/05/2013
Contrato Marco Nro. 6372 Otro Sí Nro. 1		Plan de Manejo Ambiental Plataforma Multipozos Anoncillo H8 - Bloque de Perforación Exploratoria Ombú Sur Durillo.	San Vicente del Caguán (Caquetá) y la Macarena (Meta)	4/06/2013	15/06/2013






Experiencia contractual

# DE CONTRATO	CONTRATISTA	OBJETO	LUGAR	FECHA INICIO	FECHA TERMINACIÓN
Contrato Marco Nro. 6372 Otro Si Nro. 1	 <p>EMERALD ENERGY Plc SUCURSAL COLOMBIA</p>	Plan de Manejo Ambiental Plataforma Multipozos Capella M14 - Bloque de Perforación Exploratoria Ombú Sur Durillo.	San Vicente del Caguán (Caquetá) y la Macarena (Meta)	14/04/2013	30/05/2013
Contrato Marco Nro. 6372	 <p>EMERALD ENERGY Plc SUCURSAL COLOMBIA</p>	Apoyo Estructuración y Revisión de los Estudios Ambientales del Departamento de Medio Ambiente	Bogota D.C.	1/07/2012	30/04/2013
4500000257	 <p>ENERGY CG COLOMBIA SAS</p>	Levantamiento Batimétrico Río Putmayo - Muelle de Puerto Hong Kong	Puerto Asis (Putumayo)	20/04/2013	5/05/2013
Contrato Marco Nro. 6372	 <p>EMERALD ENERGY Plc SUCURSAL COLOMBIA</p>	Plan de Contingencia para el Tendido de las Líneas de Flujo entre la Plataforma Agapanto y la EPF Mirto.	Corregimiento Puerto Umbria Municipio de Villagarzón (Putumayo)	1/01/2013	31/01/2013

Experiencia contractual

# DE CONTRATO	CONTRATISTA	OBJETO	LUGAR	FECHA INICIO	FECHA TERMINACIÓN
Contrato Marco Nro. 6372	 <p>EMERALD ENERGY Plc SUCURSAL COLOMBIA</p>	Plan de Manejo Ambiental para el Tendido de las Líneas de Flujo entre la Plataforma Agapanto y la EPF Mirto	Corregimiento Puerto Umbria Municipio de Villagarzón (Putumayo)	5/02/2013	15/03/2013
Contrato Marco Nro. 6372	 <p>EMERALD ENERGY Plc SUCURSAL COLOMBIA</p>	Estudio de Evaluación de Alturas de Descarga para las Chimeneas y Teas Existentes en los Bloques Matambo, Ombu, Campo Rico y Determinación de Alturas de Descarga para las Chimeneas y Teas Nuevas de maranta y Matambo	Gigante (Huila)	15/02/2013	15/03/2013
Contrato Marco Nro. 6372	 <p>EMERALD ENERGY Plc SUCURSAL COLOMBIA</p>	Ajuste del PMA Tendido de Líneas de Flujo Plataforma Agapanto	Putumayo	15/09/2013	15/10/2013
Contrato Marco N-002-13	 <p>ANGLOGOLD ASHANTI Exploraciones Northern Colombia S.A.S.</p>	Elaboración de Estudios Ambientales e Interventoría HSE:	Áreas de Operación en Colombia	11/02/2013	12/02/2013
PC-000437	 <p>ANGLOGOLD ASHANTI Exploraciones Northern Colombia S.A.S.</p>	Plan de Manejo Ambiental, Exploración Minera-Santa Rita	Nariño, (Antioquia)	30/10/2012	30/11/2012

Experiencia contractual

# DE CONTRATO	CONTRATISTA	OBJETO	LUGAR	FECHA INICIO	FECHA TERMINACIÓN
3552		Fichas de Manejo Ambiental y Uso y Aprovechamiento de los Recursos Naturales para las Obras Civiles de los Puntos de Captación de Agua Superficial del Campo Costayaco sobre las Quebradas Canangucha y Costayaco y Rio Naboyaco.	Villagarzón (Putumayo)	5/04/2012	5/05/2012
6300000222		Medidas de Manejo Ambiental para el Programa Sísmico 2D en el Bloque Tacacho y Sustracción de Reserva Forestal	Solano y Solita – Caquetá)	22/07/2011	22/01/2012
6300000221		Medidas de Manejo Ambiental para el Programa Sísmico 2D en el Bloque Terecay	Puerto Guzmán, Puerto Asis y Puerto Leguizamo – Putumayo)	22/07/2011	22/01/2012
Contrato Marco Nro. 6372		Revisión EIA Campo de Producción los Potros	Putumayo	15/12/2011	15/01/2012
Contrato Marco Nro. 6372		Revisión EIA Area de Perforación Exploratoria Chipos	Putumayo	15/12/2011	15/01/2012






Experiencia contractual

# DE CONTRATO	CONTRATISTA	OBJETO	LUGAR	FECHA INICIO	FECHA TERMINACIÓN
Contrato Marco Nro. 6372		Plan de Manejo Ambiental Plataforma Multipozos Romero F - Bloque Ombú Sur Durillo -	San Vicente del Caguán (Cauquetá) y la Macarena (Meta)	20/12/2011	7/01/2012
Contrato Marco Nro. 6372		Plan de Manejo Ambiental Plataforma Multipozos Capella Q - Bloque Ombú Sur Durillo	San Vicente del Caguán (Cauquetá) y la Macarena (Meta)	20/01/2012	4/02/2012
Contrato Marco Nro. 6372		Proyecto Educación Ambiental	San Vicente del Caguán (Cauquetá) y la Macarena (Meta)	20/01/2012	20/02/2012
Contrato Marco Nro. 6372		Elaboración del Modelo Hidrogeológico Conceptual y Matemático Campo Mirto.	Corregimiento Puerto Umbria Municipio de Villagarzón (Putumayo)	16/03/2012	16/04/2012
Contrato Marco Nro. 6372		Elaboración del Modelo Hidrogeológico Conceptual y Matemático Bloque Campo Rico - Campo Vigía	Maní (Casanare)	30/04/2012	30/05/2012

Experiencia contractual

# DE CONTRATO	CONTRATISTA	OBJETO	LUGAR	FECHA INICIO	FECHA TERMINACIÓN
Contrato Marco Nro. 6372		Plan de Manejo Ambiental PMA Sísmica 2D Maranta 2012	Municipios de Mocoa, Villagarzón y Puerto Guzmán (Putumayo)	2/05/2012	15/06/2012
Contrato Marco Nro. 6372		Planes de Compensación y Restauración Ecológica en los Bloques Ombú Norte, Área de Perforación Ombú y Ombú Sur	Caquetá y Meta	2/05/2012	15/06/2012
Contrato Marco Nro. 6372		Planes de Compensación Plataforma Agapanto y Plan de Inversión de Mirto 2	Putumayo	2/05/2012	2/07/2012
Contrato Marco Nro. 6372		Monitoreos de Agua y Suelo del PMA Sísmica Maranta 2012	Putumayo	1/08/2012	30/08/2012
Contrato Marco Nro. 6372		Taller de Capacitación Flora y Fauna Bloque de Perforación Exploratoria Ombu	Caquetá	15/08/2012	30/08/2012

Experiencia contractual

# DE CONTRATO	CONTRATISTA	OBJETO	LUGAR	FECHA INICIO	FECHA TERMINACIÓN
Contrato Marco Nro. 6372		Plan de Manejo Ambiental Plataforma Multipozos Romero D - Bloque Ombú Norte	San Vicente del Caguán (Caquetá) y la Macarena (Meta)	2/09/2012	20/09/2012
Contrato Marco Nro. 6372		Plan de Contingencia Plataforma de Facilidades de Producción Mirto	Corregimiento Puerto Umbria Municipio de Villagarzón (Putumayo)	8/10/2012	13/11/2012
Contrato Marco Nro. 6372		Plan de Limpieza Bloque Ombu	Caquetá	1/11/2012	10/11/2012
Contrato Marco Nro. 6372		Diseños Campaña Ahorro Uso del Agua	Caquetá	15/11/2012	30/11/2012
Contrato Marco Nro. 6372		Coordinación HSE del Transporte de Crudo Bloque Ombu	Caquetá	15/11/2012	15/12/2012

Experiencia contractual

# DE CONTRATO	CONTRATISTA	OBJETO	LUGAR	FECHA INICIO	FECHA TERMINACIÓN
8628		Fortalecer las capacidades de las comunidades interesadas y en proceso de crecimiento de las 3 veredas del área de influencia, un cabildo indígena y el casco urbano de Puerto Umbria, en procesos de investigación y producción en el área agrícola con especies productivas como cacao, plátano y la implementación de huertas familiares.	Pozo Mirto y Agapanto Corregimiento de Puerto Umbria (Villagazón) Putumayo	1/11/2011	6/11/2011
001		Plan de Acción y Cumplimiento Ambiental para el Programa de Adquisición Sísmica Alguacil Sur 3D para Gran Tierra Energy Colombia Ltd.	Municipio de Villagarzón y Puerto Caicedo (Putumayo)	13/01/2011	13/02/2011
6372		Plan de Manejo Ambiental Plataforma Multipozos Capella M14 - Bloque de Perforación Exploratoria Ombú Sur Durillo	San Vicente del Caguán (Caquetá) y la Macarena (Meta)	13/12/2010	5/01/2011
6372		Plan de Manejo Ambiental Plataforma Multipozos Capella O19 - Bloque de Perforación Exploratoria Ombú Sur Durillo	San Vicente del Caguán (Caquetá) y la Macarena (Meta)	10/01/2011	30/01/2011





Experiencia contractual

# DE CONTRATO	CONTRATISTA	OBJETO	LUGAR	FECHA INICIO	FECHA TERMINACIÓN
6372		Plan de Manejo Ambiental Plataforma Multipozos Capella N20 - Bloque de Perforación Exploratoria Ombú Sur Durillo San Vicente del Caguán (Caquetá) y la Macarena (Meta)	San Vicente del Caguán (Caquetá) y la Macarena (Meta)	1/02/2011	20/02/2011
6372		Plan de Manejo Ambiental Plataforma Multipozos Anoncillo H8 - Bloque de Perforación Exploratoria Ombú Sur Durillo	San Vicente del Caguán (Caquetá) y la Macarena (Meta)	1/03/2011	30/03/2011
6372		Plan de Manejo Ambiental Plataforma Multipozos Capella I17 - Bloque de Perforación Exploratoria Ombú Sur Durillo	San Vicente del Caguán (Caquetá) y la Macarena (Meta)	4/03/2011	4/04/2011
6372		Charlas Conservación Patrimonio Arqueológico Pozos Anoncillo H8, Anoncillo B2, Capella M14 y Prospección Arqueológica Nuevo Sño Anoncillo H8 - Bloque de Perforación Exploratoria Ombú Sur	Curillo (Caquetá)	10/05/2011	30/05/2011

Experiencia contractual

# DE CONTRATO	CONTRATISTA	OBJETO	LUGAR	FECHA INICIO	FECHA TERMINACIÓN
6372	 EMERALD ENERGY Plc SUCURSAL COLOMBIA	Supervisión Ambiental y Monitoreo de Agua KM 20 Vía Puerto Rico - San Vicente del Caguan (Caquetá)	Puerto Rico - San Vicente del Caguan (Caquetá)	1/07/2011	30/07/2011
6372	 EMERALD ENERGY Plc SUCURSAL COLOMBIA	Taller de Capacitación Cátedra Petrolera Bloque de Perforación Exploratoria	Ombu (Caquetá)	3/10/2011	7/10/2011
6372	 EMERALD ENERGY Plc SUCURSAL COLOMBIA	Taller de Capacitación Cátedra Petrolera Bloque de Perforación Exploratoria	Ombu (Caquetá)	15/11/2011	30/11/2011
6372	 EMERALD ENERGY Plc SUCURSAL COLOMBIA	Scouting Pozo Umbria 1 - Bloque de Perforación Exploratoria	Maranta (Putumayo)	15/11/2011	30/11/2011





Experiencia contractual

# DE CONTRATO	CONTRATISTA	OBJETO	LUGAR	FECHA INICIO	FECHA TERMINACIÓN
6372	 <p>EMERALD ENERGY Plc SUCURSAL COLOMBIA</p>	Scouting Línea de Flujo - Bloque de Perforación Exploratoria	Ombu (Caquetá)	1/12/2011	15/12/2011
7994	 <p>EMERALD ENERGY Plc SUCURSAL COLOMBIA</p>	Revegetación Zonas de Disposición de Material Sobrante de Excavación y Cortes de Perforación - Bloque de Perforación Exploratoria Maranta	Puerto Umbria, Municipio de Villagarzón, (Putumayo)	1/11/2010	31/01/2011
7658	 <p>EMERALD ENERGY Plc SUCURSAL COLOMBIA</p>	Interventoría Ambiental a las actividades adelantadas el Bloque de Perforación Maranta	Puerto Umbria	17/06/2010	31/12/2010
7594	 <p>EMERALD ENERGY Plc SUCURSAL COLOMBIA</p>	Plan de Inversión y Compensación – Bloque Maranta y Ombú	San Vicente del Caguán (Florencia)	13/05/2010	31/07/2010
6372	 <p>EMERALD ENERGY Plc SUCURSAL COLOMBIA</p>	Plan de Manejo Ambiental Plataforma Multipozos Anoncillo B2- Bloque de Perforación Exploratoria Ombú Sur Durillo	San Vicente del Caguán (Caquetá) y la Macarena (Meta)	19/10/2010	19/11/2010





Experiencia contractual

# DE CONTRATO	CONTRATISTA	OBJETO	LUGAR	FECHA INICIO	FECHA TERMINACIÓN
6372	 <p>EMERALD ENERGY Plc SUCURSAL COLOMBIA</p>	Plan de Manejo Ambiental Plataforma Multipozos Anoncillo C3 - Bloque de Perforación Exploratoria Ombú Sur Durillo.	San Vicente del Caguán (Caquetá) y la Macarena (Meta)	13/09/2010	13/10/2010
7388	 <p>EMERALD ENERGY Plc SUCURSAL COLOMBIA</p>	Plan de Manejo Ambiental Pozo Exploratorio Mirto 3 – Bloque de Perforación Exploratoria Maranta	La Palanca, Municipio de Villagarzón, Putumayo	14/10/2010	3/11/2010
6917	 <p>EMERALD ENERGY Plc SUCURSAL COLOMBIA</p>	Modificación EIA Bloque Exploratorio Maranta (Zonas de Material Sobrante de Excavación – ZODMEs) y Plan de Manejo Ambiental Pozo Exploratorio Mirto 2	Puerto Umbria, Municipio de Villagarzón, (Putumayo)	16/10/2009	30/12//2009
7148	 <p>EMERALD ENERGY Plc SUCURSAL COLOMBIA</p>	Obras Civiles Pozo Exploratorio Mirto 1	Puerto Umbria, Municipio de Villagarzón, (Putumayo)	14 de julio de 2009	14/08/2009
7146	 <p>EMERALD ENERGY Plc SUCURSAL COLOMBIA</p>	Construcción de Obras de Estabilización de Taludes, Campamentos y Zonas de Disposición de Cortes Pozo Exploratorio Mirto 1	Puerto Umbria, Municipio de Villagarzón, (Putumayo)	09 de julio de 2009	27/07/2009







Experiencia contractual

# DE CONTRATO	CONTRATISTA	OBJETO	LUGAR	FECHA INICIO	FECHA TERMINACIÓN
CCE-OS-270485-08		Actualización del Estudio de Impacto Ambiental Área de Perforación Exploratoria – Bloque Coaí bajo los HTER 1-02 del MAVDT	La Hormiga y Valle del Guamuez (Putumayo)	24 de junio de 2008	24/06/2009
ORDEN DE SERVICIO DIRECTA		Taller No. 02 de Impactos Ambientales Caracterización Ambiental, Social y Cultural en el Marco de la Consulta Previa del EIA Área de Perforación Exploratoria – Bloque Coaí Dirigido a las Comunidades Indígenas Presentes en el Área de Interés de Perforación Exploratoria – Bloque Coaí	San Miguel y Valle del Guamuez (Putumayo)	09 de Noviembre de 2008	22/11/2008
ORDEN DE SERVICIO DIRECTA		Taller No. 01 de Impactos Ambientales Caracterización Ambiental, Social y Cultural en el Marco de la Consulta Previa del EIA Área de Perforación Exploratoria – Bloque Coaí Dirigido a las Comunidades Indígenas Presentes en el Área de Interés de Perforación Exploratoria – Bloque Coaí	San Miguel y Valle del Guamuez (Putumayo)	26 de Octubre de 2008	29/10/2008
ORDEN DE SERVICIO DIRECTA		Presentación y Revisión de los Capítulos 1, 2 y 3 del EIA Área de Perforación Exploratoria – Bloque Coaí en el marco de la Consulta previa dirigido a las Comunidades Indígenas Presentes en el Área de Interés de Perforación Exploratoria – Bloque Coaí	San Miguel y Valle del Guamuez (Putumayo)	09 de Octubre de 2008	25/10/2008

Experiencia contractual

# DE CONTRATO	CONTRATISTA	OBJETO	LUGAR	FECHA INICIO	FECHA TERMINACIÓN
ORDEN DE SERVICIO DIRECTA		Tercer y Cuarto Taller Socialización Caracterización Ambiental, Social y Cultural en el Marco de la Consulta Previa del EIA Área de Perforación Exploratoria – Bloque Coatí Dirigido a las Comunidades Indígenas Presentes en el Área de Interés de Perforación Exploratoria – Bloque Coatí	San Miguel y Valle del Guamuez (Putumayo)	19 de Agosto de 2008	22/08/2008
CCE-OS-270544-08		Interventoría HSE y de Obras Civiles Pozo Temblón 1V	La Hormiga y Valle del Guamuez (Putumayo)	25 de julio de 2008	25/09/2008
ORDEN DE SERVICIO DIRECTA		Segundo Taller Socialización Caracterización Ambiental, Social y Cultural en el Marco de la Consulta Previa del EIA Área de Perforación Exploratoria – Bloque Coatí Dirigido a las Comunidades Indígenas Presentes en el Área de Interés de Perforación Exploratoria – Bloque Coatí	San Miguel y Valle del Guamuez (Putumayo)	01 de Julio de 2008	3/07/2008
ORDEN DE SERVICIO DIRECTA		Diseño, Elaboración e Impresión de Cartillas y Pendones, Etapas de la Perforación Exploratoria	Bogotá D.C.	01 de Junio de 2008	1/07/2008

Experiencia contractual

# DE CONTRATO	CONTRATISTA	OBJETO	LUGAR	FECHA INICIO	FECHA TERMINACIÓN
ORDEN DE SERVICIO DIRECTA		Primer Taller Socialización Caracterización Ambiental, Social y Cultural en el Marco de la Consulta Previa del EIA Área de Perforación Exploratoria – Bloque Coatí Dirigido a las Comunidades Indígenas Presentes en el Área de Interés de Perforación Exploratoria – Bloque Coatí	San Miguel y Valle del Guamuez (Putumayo)	18 de mayo de 2008	20/05/2008
CCE-OS-270349-08		Estudio de Impacto Ambiental Área de Perforación Exploratoria – Bloque Coatí bajo los HTER 200 del MAVDT	La Hormiga y Valle del Guamuez (Putumayo)	27 de marzo de 2008	30/05/2008
ORDEN DE SERVICIO DIRECTA		Taller Capacitación y Formación de Facilitadores Caracterización Ambiental – Marco de la Consulta Previa Dirigido a las Comunidades Indígenas Presentes en el Área de Interés de Perforación Exploratoria – Bloque	San Miguel y Valle del Guamuez (Putumayo)	14 de Marzo de 2008	19/03/2008
ORDEN DE SERVICIO DIRECTA		Taller EIA y PMA – Marco de la Consulta Previa Dirigido a las Comunidades Indígenas Presentes en el Área de Interés de Perforación Exploratoria – Bloque Coatí	San Miguel y Valle del Guamuez (Putumayo)	24 de Febrero de 2008	1/03/2008
CCE-OS-270284-08		Plan de Manejo Ambiental Pozo Exploratorio Yataro 1 Área Yataro – Bloque MANDARINA.	Albania (Caquetá)	21 de Enero de 2008	3/03/2008
ORDEN DE SERVICIO DIRECTA		Taller Básico Ambiental – Marco de la Consulta Previa Dirigido a las Comunidades Indígenas Presentes en el Área de Interés de Perforación Exploratoria – Bloque Coatí	San Miguel y Valle del Guamuez (Putumayo)	14 de Enero de 2008	14/02/2008




Experiencia contractual

# DE CONTRATO	CONTRATISTA	OBJETO	LUGAR	FECHA INICIO	FECHA TERMINACIÓN
CCE-OS-270136		Actualización EIA Área Yataro – Bloque MANDARINA.	Albania (Caquetá)	18 de Julio 2007	18/09/2007
CCE-OS-270112		Adecuación y Revegetalización de la Vía de Acceso y Locación en el Área del Pozo Exploratorio Mandarina	Belén de los Andaquies (Caquetá)	26 de Junio de 2007	4/09/2007
GU-AMB-003-2006		Plan de Manejo Ambiental Perforación del Pozo Exploratorio Floresta 1	Bota Caucana	26 de Diciembre de 2006	25/01/2007
Adición Orden		Laboratorios adicionales para diagnóstico y seguimiento Planta Red Fox y Laboratorios Físicoquímicos Vertimiento, Pozo Temblón 1X	San Miguel (Putumayo)	11 de Agosto de 2006	11/09/2006
CCE-OS-054-06		Toma de parámetros in situ planta Red Fox, Laboratorios Planta Red Fox y Laboratorios Físicoquímicos Vertimiento, Pozo Temblón 1X	San Miguel (Putumayo)	21 de Julio de 2006	21/08/2006
CCE-OS-034-06		Toma de parámetros in situ planta Red Fox, Laboratorios Planta Red Fox y Laboratorios Físicoquímicos Vertimiento, Pozo Temblón 1X	San Miguel (Putumayo)	23 de Mayo de 2006	23/06/2006

Experiencia contractual

# DE CONTRATO	CONTRATISTA	OBJETO	LUGAR	FECHA INICIO	FECHA TERMINACIÓN
ORDEN DE SERVICIO DIRECTA		Elaboración Estudio de Impacto Ambiental – Bloque COATI.	La Dorada (Putumayo)	01 de Mayo de 2006	1/07/2006
CCE-OS-022-06		Servicios Profesionales en el Área Ambiental y Social – Bloque COATI.	La Dorada (Putumayo)	29 de Marzo de 2006	29/04/2006
ORDEN DE SERVICIO DIRECTA		Servicios Profesionales Área Ambiental y Social – Bloque COATI. (Interventoría Ambiental a los Pozos Temblón 1X y 1V, Proceso de Consulta Previa, Sistema de Gestión Social, Trámites ante las autoridades ambientales nacionales y regionales y Análisis de Laboratorio.)	La Dorada (Putumayo)	28 de Marzo de 2006	31/08/2006
AMB-01-2005		Actualización Plan de Manejo Ambiental y Plan de Contingencias Operación Santana en los Departamentos de Putumayo y Cauca.	Mocoa (Putumayo)	18 de Junio de 2005	6/08/2005
CCE-036-03		Obras Civiles (Adecuación Plataformas, Estabilización taludes, Adecuación de Puentes y Vía de Acceso) e Interventoría Ambiental en cinco (5) plataformas Área Sur Oriente entre Puerto Vega y Teteye.	Puerto Asis (Putumayo)	18 de Diciembre de 2003	18/03/2004

Experiencia contractual

# DE CONTRATO	CONTRATISTA	OBJETO	LUGAR	FECHA INICIO	FECHA TERMINACIÓN
CCE-035-03	 Colombia Energy Development Co.	Obras Civiles (Adecuación Plataformas, Estabilización taludes, Adecuación de Puentes y Vía de Acceso) e Interventoria Ambiental en cinco (5) plataformas Área Sur Oriente entre Puerto Vega y Teteye.	Puerto Asis (Putumayo)	18 de Diciembre de 2003	18/03/2004
0252-03	 Petrominerales COLOMBIA LTD.	Plan de Manejo Socio Ambiental para la adquisición de 20 kms de sísmica 2D en el área del CPI Orito	Orito (Putumayo)	02 de Julio de 2003	2/09/2003
0138-03	 Petrominerales COLOMBIA LTD.	Interventoria HSE a las actividades de perforación de pozos de desarrollo y reacondicionamiento de pozos en el Área del CPI Orito	Orito (Putumayo)	01 de Marzo de 2003	1/06/2003